



АДМИНИСТРАЦИЯ ОЛЕНИНСКОГО РАЙОНА ТВЕРСКОЙ ОБЛАСТИ

ПОСТАНОВЛЕНИЕ

26.02.2016

пгт Оленино

№ 89

Об утверждении схемы расположения
земельного участка на кадастровом
плане территории

В соответствии со статьей 11.10 Земельного кодекса Российской Федерации и на основании письма от 16.02.2016г. государственного казенного учреждения Тверской области «Дирекция территориального дорожного фонда Тверской области», адрес места нахождения: г.Тверь, ул.Желябова, д.21, руководствуясь статьями 37, 41 Устава Оленинского района Тверской области, администрация Оленинского района Тверской области **ПОСТАНОВЛЯЕТ**:

1. Утвердить схему расположения земельного участка на кадастровом плане территории, образуемого путем раздела земельного участка в целях изъятия его для государственных нужд, с кадастровым номером 69:23:0000014:86, находящегося в собственности у Кольцова Э.Е., с сохранением исходного земельного участка в измененных границах;

1) площадь земельного участка, образуемого в соответствии со схемой расположения земельного участка - 1488 кв. м;

2) адрес (описание местоположения): установлено относительно ориентира, расположенного за пределами участка. Ориентир д.Ладыгино. Участок находится примерно в 15м. от ориентира по направлению на север. Почтовый адрес ориентира: Тверская область, Оленинский район, Глазковское сельское поселение, д.Ладыгино;

3) кадастровый номер образуемого земельного участка: 69:23:0000014:86:3У1;

4) территориальная зона: - ;

вид разрешенного использования образуемого земельного участка: сельскохозяйственное использование;

5) категория земель, к которой относится образуемый земельный участок: земли сельскохозяйственного назначения.

2. Срок действия постановления об утверждении схемы расположения земельного участка составляет два года.

Глава Оленинского района



О.И.Дубов

утверждена

Листановиченко
(наименование документа об утверждении, включая

Администрации
наименования органов государственной власти или
Осинского района
органов местного самоуправления, принявших

Тверской области
решение об утверждении схемы или подписавших
соглашение о перераспределении земельных
участков)

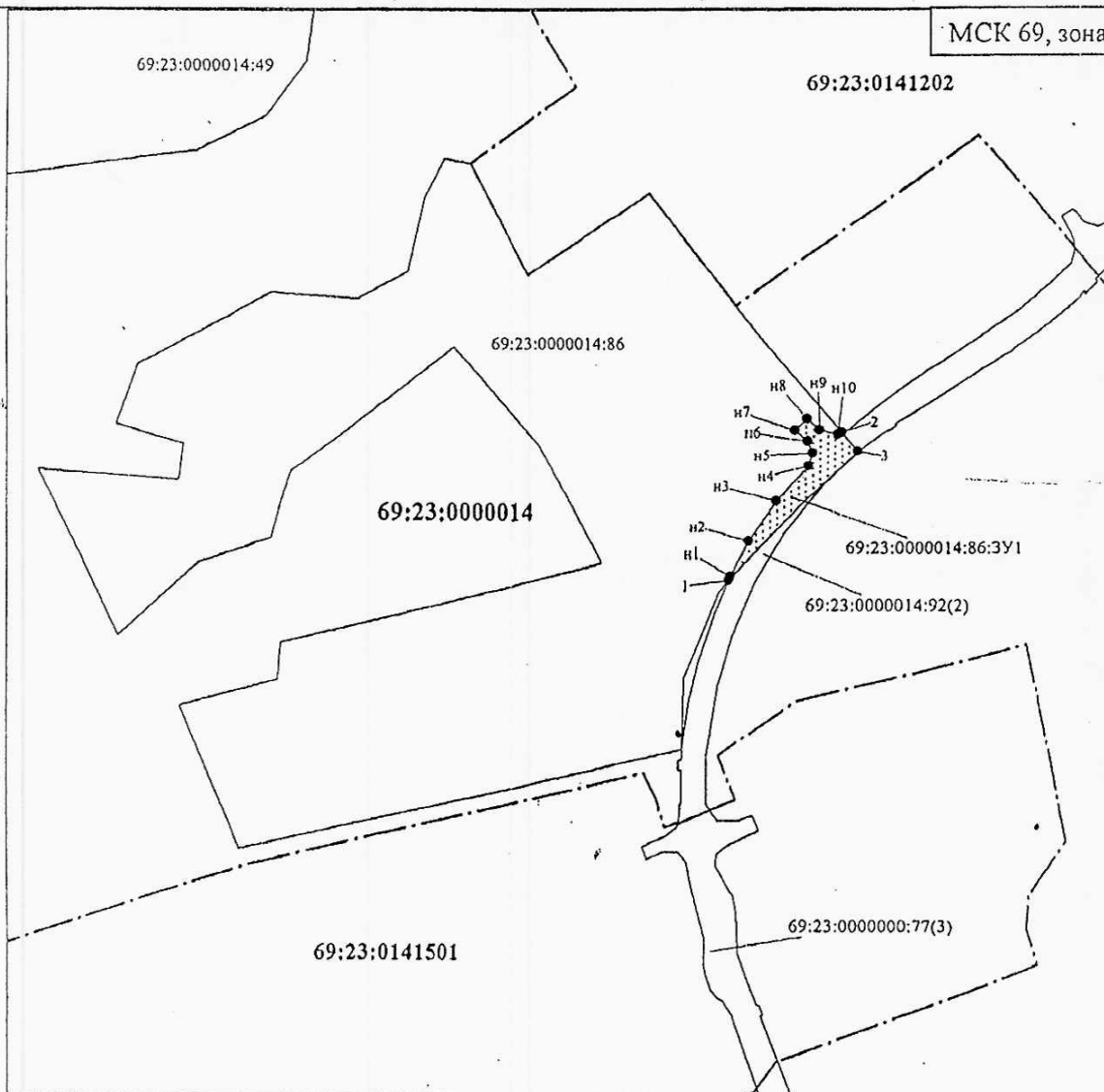
от 22.02.2016 № 89

Схема расположения земельного участка или земельных участков на кадастровом плане территории

Условный номер земельного участка 69:23:0000014:86:3У1		
Площадь земельного участка 1488 м ²		
Обозначение характерных точек границ	Координаты, м	
	X	Y
1	2	3
1	223445.45	1327403.35
н1	223448.13	1327404.52
н2	223469.57	1327416.00
н3	223494.69	1327432.51
н4	223518.08	1327451.33
н5	223526.63	1327453.73
н6	223534.36	1327450.68
н7	223541.17	1327443.44
н8	223548.50	1327450.33
н9	223541.58	1327457.62
н10	223538.80	1327468.25
2	223539.95	1327470.64
3	223527.84	1327480.23
1	223445.45	1327403.35


Схема расположения земельных участков

МСК 69, зона I




Масштаб 1:4000


Условные обозначения



Граница образуемого земельного участка



Граница кадастрового квартала



Границы земельных участков по сведениям ГКН

69:23:0000014:86:3У1

Обозначение образуемого земельного участка

69:23:0000014

Номер кадастрового квартала

69:23:0000014:86

Кадастровый номер земельного участка в границах кадастрового квартала